

info@compagniaditurismoecultura.it - www.compagniaditurismoecultura.it



BAJA CALIFORNIA

25 febbraio - 9 marzo 2027

PRESENTAZIONE DEL VIAGGIO SU ZOOM
29 OTTOBRE 2026 ORE 19.00

PRENOTAZIONI APERTE FINO AL
13 NOVEMBRE 2026

13 giorni
in viaggio

ACCOMPAGNATRICE
SARA Marangon



BAJA CALIFORNIA

Esistono **viaggi destinati a non svanire mai davvero**. Restano sospesi nel tempo, tenacemente ancorati ai ricordi più preziosi, riaffiorano negli anni come immagini leggermente sfocate, ma ancora illuminate da una luce speciale. I colori dei luoghi, i profumi, le emozioni vissute si rivestono allora di un'aura irreali, capace di restituire il **sapore sottile della meraviglia**.

Questo è uno di quei viaggi.

Un'esperienza che difficilmente concederà spazio all'oblio, perché il **privilegio di osservare da vicino, incontrare e persino accarezzare i grandi cetacei** che abitano questi mari rappresenta molto più di una semplice tappa dell'itinerario: ne è l'anima profonda.

Un'emozione che accompagna un percorso straordinariamente ricco di bellezza.

Il vento caldo vi scompiglierà capelli e pensieri, insinuando l'idea del «Sì, qui potresti vivere». La Bassa California gioca questo scherzo.

Una regione dal fascino magnetico, intrisa di **atmosfera da frontiera**, dove il **deserto** si estende all'orizzonte tra **foreste di cactus monumentali** e sculture vegetali modellate dal sole e dal tempo. Intorno, il **blu intenso del mare** abbraccia una costa aspra e selvaggia, dove approdarono i **primi missionari europei** per innalzare candidi campanili, chiese solitarie e sogni di redenzione.

Piccoli villaggi di pescatori, ordinati e silenziosi, punteggiano il litorale. Saranno il punto di partenza per incontri che hanno il **sapore del privilegio**: balenottere azzurre, balene grigie, capodogli, megattere, orche e delfini si mostrano in tutta la loro imponenza e grazia, offrendo momenti di **autentica connessione con il mondo naturale**.

Una California Bassa, appendice di quella americana, ma con le luci e le atmosfere del sud, quelle di un Messico poco conosciuto e tanto bello.

Cosa aspettarsi dal viaggio



Cultura



Natura



Avventura



Relax




BAJA CALIFORNIA 25 FEBBRAIO - 9 MARZO 2027



Tesori da scoprire

lungo il vostro percorso



INCONTRI (IPER RAVVICINATI) CON I GRANDI CETACEI

E' in queste acque tiepide (e solo qui) che arrivano, puntuali, ogni anno, tra gennaio ed aprile, **migliaia di balene grigie** dalle fredde correnti dell'Artico. Si riproducono e **svezzano i loro piccoli**, creando uno degli ultimi santuari naturali della Terra.

Le femmine ritornano dove sono nate. Qui ha luogo il corteggiamento, l'accoppiamento e il parto dei cuccioli concepiti l'anno precedente. È un viaggio lungo e difficile per queste **creature gentili**, ma le coste della Baja California sono il luogo perfetto per il parto e per i primi mesi di vita dei piccoli. In queste lagune protette dalle forti correnti dell'Oceano Pacifico e con acque poco profonde, non si azzardano ad arrivare le Orche, le uniche predatrici delle balene grigie. Tanto più che i maschi di balena sorvegliano l'accesso a queste lagune! Le **baby balene** ricevono qui una prima educazione per imparare a nuotare, nutrirsi, relazionarsi con i propri simili ed immergersi.

Preparatevi ad un'**emozione grande**: le balene si avvicinano alle barche, emergono con grandi sbuffi e si fanno toccare ed accarezzare dall'uomo!



BAJA CALIFORNIA 25 FEBBRAIO - 9 MARZO 2027



Tesori da scoprire

lungo il vostro percorso

I DESERTI DELLA BAJA CALIFORNIA

Da un punto di vista paesaggistico la Baja California offre scenari da urlo, come il deserto di Sonora che si estende verso Sud incontrando il Mar di Cortez lungo la costa. Tra l'Oceano Pacifico ed il Mar di Cortez si innalzano aride montagne, punteggiate da cactus e succulente endemiche: è uno dei luoghi più singolari del Messico.

Migliaia di chilometri di deserto selvaggio e disabitato, centinaia di spiagge incontaminate di sabbia bianca, lambite da acqua cristallina e turchese che ospita una enorme quantità di specie marine. Immergersi in questo scenario è una delle più belle esperienze che si possano vivere in questa penisola.



ISLA ESPÌRITU SANTO

Riserva della UNESCO la Isla Espíritu Santo e il suo arcipelago furono vendute al governo messicano nel 2003. 19 km x 5 - è ricca di meravigliose baie, un'abbondante fauna marina, rettili terrestri, uccelli e anfibi. Rappresenta uno degli ecosistemi meglio conservati di tutta la Bassa California del Sud e può vantare cinque specie endemiche di mammiferi e rettili, tra i quali il bassarisco, molto simile al procione, la lepre dalla coda nera e un tipo di scoiattolo di terra. Oltre a loro le uniche creature che possono reclamare questa terra come propria sono i leoni marini, le razze, i delfini, le tartarughe marine e, in questo periodo dell'anno, le balene grigie e gli squali grigi.



Programma del nostro viaggio

Giorno 1



Giovedì 25 FEBBRAIO 2027

TORINO / MILANO MALPENSA / PARIGI / CITTA' DEL MESSICO (-/-/-)


Ritrovo a **Torino, in Corso Bolzano (Stalli 13 / 14)**, per l'incontro con l'accompagnatrice e la sistemazione sul **bus riservato diretto a Milano Malpensa**.

Operazioni di imbarco sul **volo di linea Air France diretto a Parigi**. Da qui ci si imbarcherà con **volo diretto a Città' del Messico**.

----- ✈️ **Milano Malpensa → Parigi 11.35 - 13.10**

----- ✈️ **Parigi → Città' del Messico 15.50 - 20.55**

Arrivo a Città del Messico, incontro con la guida e trasferimento nell'hotel vicino all'aeroporto per il pernottamento.





Programma del nostro viaggio

Giorno 2



Venerdì 26 FEBBRAIO 2027

CITTA' DEL MESSICO / TIJUANA / ENSEADA - L'ESTREMO NORD (-/L/-)

Volo la mattina presto diretto a Tijuana. .(Pranzo leggero in aeroporto).

Visita di **Tijuana**, città simbolo delle migrazioni osteggiate da mura lunghe oltre 1000 chilometri. Una sorta di moderno muro di Berlino. Fu Bush senior nel 1994 che divise Tijuana dalla città statunitense di San Diego. Le successive politiche, compresa quella dell'amministrazione Obama, ampliarono lo sbarramento fino a farlo diventare una frontiera quasi invalicabile. È la città più a nord-ovest dell'America latina. L'angolo più estremo del Messico, Baja California, dove finisce e inizia la patria per i Messicani. La città ha poco più di 100 anni. Nel 1900 era un villaggio di poco più di 200 abitanti, e già allora, si racconta fossero presenti più cantine che persone. Nei primi 20 anni del 900 si è imposta nell'immaginario collettivo, soprattutto negli Stati Uniti, come il luogo di svago per eccellenza, centro di divertimenti per attori hollywoodiani, marinai del porto di San Diego, nordamericani in cerca di una via di scampo dalla morale e dal proibizionismo.

Faremo una veloce tappa al mercato ed al moderno Museo delle Californie (nord e sud) che ci introdurrà alla storia della penisola.



Pranzo in ristorante e poi inizio del nostro viaggio verso sud percorrendo l'autostrada Transpeninsular 1, che finirà sulla punta della penisola della Baja California.

Il tratto Tijuana - Ensenada è tra i più affascinanti del Messico.

Arrivo a Ensenada, importante centro portuario e turistico sulla baia di Todos Santos. Nelle valli circostanti si produce il 90% dei vini messicani. Sistemazione in hotel affacciato sulla costa rocciosa. Pernottamento.




Programma del nostro viaggio

Giorno 3

Sabato 27 FEBBRAIO 2027

ENSEADA / SAN QUINTIN (B / L / D) - 3h di guida circa



Prima colazione.

Al mattino breve visita di Enseada. Prenderemo spunto da un ex casinò decorato con mattonelle che appartennero alla famiglia degli Asburgo e passeremo al mercato del pesce. Finiremo con una passeggiata sul lungomare. Costeggeremo quindi la **Bahia de Todos Santos** per raggiungere il famoso geysir marino chiamato **La Bufadora**, considerato uno dei tre più grandi del mondo. Si tratta di una cava naturale a livello del mare nella quale l'azione delle onde e del vento danno vita a enormi getti d'acqua che raggiungono un'altezza di oltre 20 metri.



Proseguimento verso **Cataviña**. Questa zona, situata al centro della penisola è composta da montagne, burroni, altipiani, piccoli corsi d'acqua e, soprattutto, splendidi paesaggi desertici.

Pranzo in un ristorante tradizionale.

Si attraversa una zona agricola per poi raggiungere San Quintin dove pernosteremo in un piacevole albergo isolato dalla cittadina accanto una bellissima spiaggia bianca.


Cena e pernottamento in hotel.

Programma del nostro viaggio

Giorno 4

Domenica 28 FEBBRAIO 2027

SAN QUINTIN / CATAVINA / GUERRERO NEGRO (B/L/D) - 5h di guida circa



prima colazione.

Si lascia la zona temperata e si entra nel deserto. Uno dei più affascinanti del mondo. In questa zona, chiamata **Deserto Centrale**, crescono numerose specie di cactus e piante desertiche molte delle quali endemiche. Tra le più caratteristiche si trovano il **boojum**, una pianta diventata simbolo della Bassa California di crescita lentissima e con foglie che germogliano con la pioggia; il **cardón**, un cactus massiccio che raggiunge persino 30 metri di altezza e l'albero elefante con tronchi grossi e contorti. Arrivo a **Cataviña**, località che offre in mezzo a questa stupenda vegetazione esotica, una attraente combinazione di sole, sabbia e giganteschi massicci di granito.



Pranzo in ristorante. Escursioni a piedi per ammirare una natura che qui ha disegnato magnifici giardini combinando più elementi. Un risultato surreale.



Partiremo quindi per **Guerrero Negro**, cittadina immediatamente a sud del confine tra la Bassa California Nord e la Bassa California Sud dove inizia la **Riserva de la Biosfera del Vizcaino**, zona protetta che incorpora i santuari delle balene grigie, le pitture rupestri monumentali che risalgono a 11.000 anni fa e alcune specie di flora e fauna in pericolo d'estinzione. Qui, al margine del deserto, si trovano le **Saline**: le più grandi al mondo! Quest'oasi è un paradiso per gli uccelli che sostano qui durante le migrazioni. E nel mare la più alta concentrazione di balene grigie al mondo.

Sistemazione in hotel. Cena e pernottamento



Programma del nostro viaggio

Giorno 5



Lunedì 1 MARZO 2027

GUERRERO NEGRO / LAGUNA OJO DE LIEBRE / SIERRA DE SAN FRANCISCO / SAN IGNACIO (ORE DI GUIDA CA 2 + 2 ½ DI BARCA) (B / L - AL SACCO / D)

3h di guida circa + 3h di barca



Prima colazione!

Siete pronti a un'esperienza che difficilmente dimenticherete?

Oggi ci si ritroverà a tu per tu con le balene. Nei pressi di Guerrero Negro si trova la **Laguna Ojo de Liebre**, il più importante dei tre santuari naturali delle balene grigie che popolano la laguna tra gennaio e marzo. Dopo una migrazione di migliaia di chilometri, i cetacei provenienti dal Mare di Bering, si rifugiano nelle tiepide acque di queste lagune per accoppiarsi e riprodursi. Da febbraio in poi si possono avvistare i primi balenotteri insieme alle madri. Con una piccola barca, ci si avvicina a questi enormi mammiferi che si lasciano toccare e accarezzare.

Pranzo al sacco in laguna.

Proseguimento per San Ignacio con una deviazione per la **Sierra di San Francisco**.

Ascendendo vasti canyon adornati da vegetazione tipica del deserto, si arriva a un paesino di vaqueros e alla **grotta El Ratón**, un sito protetto UNESCO, per ammirare le pitture raffiguranti scene di vita preistorica, animali e persone probabilmente legati alle attività cerimoniali e di vita quotidiana.

A fine giornata si arriva a **San Ignacio**, una verdissima oasi di palme di datteri. La piazza centrale del paesino di stile coloniale è dominata da un'imponente missione, fra le più belle della penisola, fondata dai Gesuiti nel 1728.

Sistemazione in hotel.

Cena in ristorante locale.



Programma del nostro viaggio

Giorno 6

Martedì 2 MARZO 2027

SAN IGNACIO / LAGUNA DE SAN IGNACIO (B / L / -)

2h di guida circa + 2h30min di barca

Colazione in hotel.

Escursione alla **Laguna di San Ignacio**, il secondo dei santuari importanti delle balene. Partendo dalla verde oasi si percorre una strada parzialmente sterrata con viste sconfinite fino alla remota laguna. Il paesaggio è suggestivo. Nuovamente si sale a bordo di lance per un secondo incontro con le balene.



Pranzo in una palapa, semplice costruzione con copertura in palma sulla laguna.

Sulla spiaggia si possono ammirare uccelli migratori che abbondano in tutta la riserva, le più facilmente visibili, con i loro nidi, le aquile pescatrici. Prima della partenza si visita il piccolo villaggio di pescatori dove si può osservare la semplicità della vita di queste persone che vivono molto isolate dai centri urbani. Ritorno a San Ignacio per una passeggiata nel paesino.





Programma del nostro viaggio

Giorno 7

Mercoledì 3 MARZO 2027

SAN IGNACIO / SANTA ROSALIA / MULEGÉ / LORETO (B / L / D)

3h30min di guida circa

Prima colazione e partenza per Loreto.

Dalle distese vulcaniche dell'alto deserto, la strada, che è la più ripida della penisola, scende alle acque azzurre del Mare di Cortez.

Breve sosta a **Santa Rosalía**, villaggio nato grazie all'estrazione del rame da parte della compagnia francese del Boleo che trasportò qui la chiesa di ferro prefabbricata disegnata da Eiffel. Si visita la chiesa, i vecchi quartieri francesi e il museo del Boleo.

Si prosegue verso **Mulegé**, un vecchio villaggio fondato dai Gesuiti situato nel mezzo di un'oasi di palme.

Visita della missione con vista panoramica sul fiume che scorre attraverso le palme e pranzo in un ristorante locale.



Scendiamo ancora più a sud, dove si snoda la **costa di Bahía de Concepción** punteggiata di spiagge bianche ed acque turchesi.

Sosta in una delle sue splendide spiagge e proseguimento per **Loreto**.

Nel 1697, la prima missione della Bassa California fu fondata dal Gesuita Juan Maria Salvatierra a Loreto che divenne il primo centro abitato permanentemente della Bassa e dell'Alta California (odierna California americana). Loreto fu per oltre 100 anni la capitale della penisola.

La missione esiste ancora oggi e l'adiacente convento è stato trasformato in un museo.

Sistemazione in hotel. Cena.



Programma del nostro viaggio

Giorno 8

Giovedì 4 MARZO 2027

LORETO - ISLA CORONADO (B / L / -)

2h di guida circa + 4h escursione all'isola

Al mattino, dopo la prima colazione, gita in barca nel **Parco Marino di Loreto** destinazione la bella ed interessante **isola Coronado**.

Si circumnaviga l'isola per avvistare leoni marini, sule dalle zampe celesti ed altri animali, tra formazioni di lava nera e rossa e un mare azzurro turchese. Avremo un pò di tempo libero su una splendida spiaggia di sabbia bianca.

Si ritorna a Loreto per il pranzo e più tardi si prosegue per la montagna!



La città di **Loreto** è circondata dall'aspra catena della Sierra de La Giganta con i suoi picchi rossastri e selvaggi e con una variegata vegetazione.

Una delle più belle e interessanti escursioni della penisola è quella alla missione di **San Javier**, situata nel cuore della Sierra.

È considerata il "gioiello delle missioni" ed è anche la meglio conservata. I gesuiti, alla perenne ricerca di acqua per irrigare i propri campi, trovarono in questa zona la soluzione ai problemi. Nel 1699 Francisco Maria Piccolo, insieme a una dozzina di guide Cochimí e dieci soldati spagnoli, attraversò a cavallo le montagne ed entrò nella valle che i nativi chiamavano Biaundó, a circa 20 chilometri all'interno dal golfo della California. Qui nacque la missione San Francisco Javier che divenne la **seconda missione più duratura fondata nella Bassa California**.

Sulla via di ritorno visita a un "rancho" per imparare a fare a mano le tortillas e mangiarle col formaggio fatto in casa.





Programma del nostro viaggio

Giorno 9

Venerdì 5 MARZO 2027

LORETO / LA PAZ (B/L/APERITIVO CON TAPAS)

Ore di guida ca 5 ½ + 2 di barca)



Partenza per **Bahía Magdalena** per il terzo ed ultimo incontro con le balene grigie. Nuovamente si attraversa da costa a costa la penisola per arrivare a Puerto Lòpez Mateos o a Puerto Chale (la decisione si prenderà al momento dipendendo dalla quantità di balene) sull'Oceano Pacifico, la terza baia dove migrano le balene.

Dopo la gita in barca pranzo a base di pesce.

Proseguimento per La Paz attraversando il vasto altopiano con zone agricole e distese desertiche. **La Paz** è la capitale della Bassa California Sud dal 1829, con le sue **strade alberate e le belle spiagge** che danno un senso di pace e di tranquillità. Non si può perdere una passeggiata sul malecón, il lungomare.

Dopo tante ore di guida, arrivando a La Paz aperitivo con stuzzichini in un ristorante con vista al mare.

Sistemazione in hotel e pernottamento.





Programma del nostro viaggio

Giorno 10

Sabato 6 MARZO 2027

LA PAZ / ISLA ESPIRITU SANTO / LA PAZ (B/L/-)

Gita all'isola 6h circa



Prima colazione.

Giornata dedicata alla natura nelle sue espressioni più superbe e potenti: il Mare di Cortes è infatti ritenuto **uno dei posti più diversificati del mondo dal punto di vista della biologia marina**. Situata in una riserva marina naturale, l'**isola di Espíritu Santo** è stata dichiarata dall'UNESCO Patrimonio dell'Umanità. Un'escursione in barca tipo cabin cruiser a quest'isola offre una **giornata piena di meraviglie e attività**: si possono fare interessanti osservazioni ecologiche, geologiche e botaniche, fare snorkeling con leoni marini e pesci tropicali, godere spiagge vergini, baie bianche e azzurre, anfratti, acque cristalline e solitudine.

Pranzo sull'isola.

Al rientro tempo libero per ritemprarsi o per godere delle belle atmosfere di La Paz lungo il suo malecón.



Programma del nostro viaggio

Giorno 11

Domenica 7 MARZO 2027

LA PAZ / TODOS SANTOS / SAN JOSE' DEL CABO (B/-/D)

2h di guida circa



Prima colazione.

Andando in direzione Cabo San Lucas, ci fermeremo alla **cittadina mineraria di El Triunfo** con passeggiata fra i resti delle fonderie e le ciminiere di cui una alta 300 metri e disegnata da Eiffel. Una seconda fermata è all'**oasi di Todos Santos**, che fu un centro importante della produzione dello zucchero. Oggi Todos Santos è una colonia di artisti con alberghi boutique nelle ex haciendas. Tempo libero per visitare le gallerie e per pranzo indipendente.



Proseguimento per **Cabo San Lucas**, gran centro turistico dove è tradizionale fare una breve gita in barca per avvicinarsi al suggestivo arco e faraglioni che segnano il luogo dove “la terra finisce e comincia il paradiso”. Poi si percorre il **Los Cabos Corridor**, una strada costiera, fiancheggiata da lussuosi alberghi e viste molto belle, che unisce Cabo San Lucas e San José del Cabo.



Sistemazione presso un hotel nel centro di San José del Cabo, cittadina storica, piacevole con negozietti e gallerie e in piazza una missione restaurata.

Cena d'addio alla Bassa California



Programma del nostro viaggio

Giorno 12





Lunedì 8 MARZO 2027

SAN JOSE' DEL CABO / LOS CABOS / CITTA' DEL MESSICO / PARIGI (B/-/-)

Trasferimento a Los Cabos in tempo per le operazioni di imbarco volo che ci riporterà a Città del Messico.

Da qui imbarco sul volo intercontinentale per Parigi.

----->		Los Cabos → Città del Messico	10.25 - 13.40
----->		Città del Messico → Parigi	19.55 - 13.30 (del 9/3)


Giorno 13

Martedì 9 MARZO 2027

PARIGI / MALPENSA / TORINO

----->		Parigi → Malpensa	16.00 - 17.25
--------	---	--------------------------	----------------------

Trasferimento in us riservato a Torino al punto di partenza.




I nostri Hotel

A CITTA' DEL MESSICO. FIESTA INN
(Notte in transito all'arrivo)



A ENSEADA: HOTEL LAS ROSAS



A SAN QUINTIN: HOTEL MISION SANTA MARIA



A GUERRERO NEGRO: HALF WAY INN





A SAN IGNACIO: HOTEL DESERT INN



A LORETO: LA MISION



A LA PAZ: HOTEL CATEDRAL



A SAN JOSE' DEL CABO: TROPICANA INN






Per un'immersione culturale completa



Libri da leggere



- **LE BALENE LO SANNO, di Pino Cacucci, Feltrinelli**

Tu dici California e pensi al Golden Gate di San Francisco, alle spiagge sabbiose di Malibu, agli studi cinematografici di Hollywood. E invece, appena più giù, c'è un'altra California, che a metà Ottocento seppe resistere all'avanzata delle truppe statunitensi e conservare la propria integrità e indipendenza. È la Baja California, la California messicana: la più lunga penisola del mondo, quasi duemila chilometri conficcati nel cuore dell'Oceano Pacifico. Pino Cacucci è ritornato nel "suo" Messico per attraversarla e per raccontarla, da sud a nord, da La Paz alla frontiera di Tijuana. Lungo la Carretera Federal I, detta anche Transpeninsular, ha raccolto storie di pirati e tesori sepolti, di gesuiti e missioni abbandonate, di indios e viaggiatori perduti. Sulle orme di Steinbeck, che qui viaggiò nel 1940, ha riscoperto leggende di regine e perle giganti. E ovviamente si è immerso nella strepitosa natura della Baja, nelle sterminate distese di cactus, nel paesaggio lunare delle saline, nelle montagne che hanno forma di donna. E nelle baie d'incanto dove le balene si avvicinano allegre per giocare con le barche dei pescatori. Perché il Messico fu il primo paese, più di sessantanni fa, a creare riserve protette per questi animali dall'intelligenza misteriosa, e loro lo sanno - lo hanno certamente capito - che gli uomini non sono tutti assassini, e che da queste parti vive un'umanità più autentica, un'umanità più amichevole.





Cose da sapere prima di partire



Che **documenti** mi servono?

Per viaggiare in Messico è necessario un passaporto con validità residua di almeno sei mese dalla data di rientro.

Ho bisogno di un **visto di ingresso**?

NO

Devo fare qualche **vaccino**?

Non sono previste **vaccinazioni** obbligatorie.

Che **clima** aspettarmi?

Siamo nel pieno della stagione per l'avvistamento delle balene. Le temperature sono gradevoli e la stagione secca prosegue. Le temperature diurne si attesteranno massimo sui 25°

Come devo **vestirmi**?

Abbigliamento super comodo ed informale. Capi di cotone e qualche felpa per la sera. Scarpe comode da ginnastica o trekking. Durante le escursioni in mare aperto bisogna essere pèiù coperti, ma tenere sotto un costume, perchè appena ci si ferma, fa subito caldo. Ovviamente costume da bagno, cappellino e creme solari.

Com'è la **cucina locale**?

La base della cucina di questa zona è, ovviamente, il pesce. Nelle acque che bagnano Baja California, in particolare quelle del Golfo di California, vivono qualcosa come 3.000 specie marine tra le quali 900 specie di pesci e centinaia di specie di molluschi. Il porto di Ensenada, per esempio, è uno dei più importanti di tutto il Messico per la pesca dei molluschi.

Il mare è quindi il protagonista di Baja California, con tantissime ricette basate su pochi ingredienti di qualità e sempre molto freschi.

Sono necessari **adattatori** per la corrente?

Prese come quelle americane con due lamelle piatte. Necessario adattatore.


Qual è il **fuso orario**?

Lancette indietro di 8 ore rispetto all'Italia.

Qual è la **valuta locale**?

In Messico vige il Peso Messicano. giugno 2026 1 € = 20.15 Pesos

Accettate le carte di credito. Potrete cambiare in moneta locale sia dollari che Euro.



Quota individuale

Base min 10 max 12 partecipanti in camera doppia*	7.140,00 €
Supplemento singola	960,00 €
Tasse aeroportuali**	560,00 €
Mance (da consegnare in contanti all'accompagnatore la mattina della partenza)	100,00 €
Assicurazione annullamento (facoltativa)***	514,00 €
Scelta dei posti volo ****	da definirsi

*Le quote potrebbero subire variazioni dovute all'oscillazione del costo del carburante e delle tasse aeroportuali.
Cambio effettuato per la stesura del programma 1 € = 0.85 usd

**Soggette a modifica fino al momento dell'effettiva erogazione dei biglietti.

***Per le condizioni della polizza assicurativa [CLICCA QUI](#).

La quota dell'Assicurazione Annullamento è basata sul costo del pacchetto in doppia. In caso di pacchetto su base singola la quotazione dell'assicurazione sarà di € 605,00.

****La possibilità di scegliere i posti volo dipende ogni volta dalla Compagnia aerea con cui si viaggia. Il più delle volte questa possibilità è a pagamento. La CTC si riserva di comunicare quote e policy della compagnia aerea una volta che si sarà confermato il viaggio.

Conto corrente di riferimento per i versamenti
di acconto e saldo dei viaggi

CTC Srl

Banca Unicredit

IBAN IT52Y0200801137000105171265

Come è stata calcolata la quotazione?

La parità valutaria definitiva sarà fissata il 21° giorno (compresi i festivi) prima della partenza. Le quote indicate sono calcolate in base alle tariffe dei trasporti e dei servizi a terra in vigore al momento dell'offerta. Secondo le norme di legge vigenti sul turismo, in caso di oscillazioni nei cambi e nel valore dei servizi superiori al 3%, o variazioni delle tariffe aeree, dovremo adeguare le quote di conseguenza. Anche i cambiamenti relativi ai costi del carburante, alle tasse aeroportuali e di imbarco/sbarco potranno comportare adeguamenti delle quote.

Quali sono le penali di cancellazione?

- Penale del 30% dalla conferma a due mesi prima della partenza
- Penale del 50% da due mesi a 45 giorni prima della partenza
- Penale del 75% da 44 a 31 giorni prima della partenza
- Penale del 100% da 30 giorni fino al giorno della partenza




La quota **COMPRENDE:**

- **Trasferimenti in bus riservato** Torino / Milano Malpensa / Torino
- **Voli intercontinentali Air France** Malpensa / Parigi / Città del Messico e ritorno
- **Voli interni Città del Messico / Tijuana e Los Cabos / Città del Messico** (con franchigia 23 kg come volo intercontinentale)
- **Sistemazione in in hotel 3/4* (i migliori in zona)** come da programma
- **Trattamento di pasti come da programma**
Vedi legenda B=BREAKFAST (Colazione) L=LUNCH (Pranzo) D=DINNER (Cena)
- **Visite, escursioni e ingressi** come da programma
- **Escursioni per avvistamento cetacei** come da programma
- **Guida locale italiana per tutto l'itinerario**
- **Accompagnatrice CTC (SARA Marangon)**
- **Guida cartacea** del Paese a cura di CTC
- **Assicurazione** medica e del bagaglio
- **Assistenza burocratica** per pratiche assicurative e visti di viaggio



La quota **NON COMPRENDE:**


- **Tasse aeroportuali**
- **Pasti non menzionati e bevande durante quelli inclusi**
- **Eventuali tasse o visto di ingresso e uscita dal Paese (ad oggi non previsto)**
- **Mance** (100 € da consegnarsi in contanti all'accompagnatrice la mattina della partenza)
- **Spese personali:** qualsiasi extra di carattere personale e quanto non espressamente indicato nella sezione "la quota comprende"
- **Scelta del posto volo**



Esplora il tour su Google Maps

CLICCA QUI

Si ricorda che il contratto di viaggio relativo al presente programma è regolato dagli artt. 82-100 del Codice del Consumo.



Come iscriversi

1. **CONTATTATECI.** Inviateci la vostra richiesta di iscrizione al viaggio scrivendo a: monica.morbidelli@compagniaditurismoecultura.it
2. **ATTENZIONE, POSTI LIMITATI!** Abbiamo un numero limitato di posti per il gruppo. Una volta esauriti, anche se non siamo alla data limite di prenotazione, il gruppo verrà chiuso e confermato da CTC. In questo viaggio potremo accogliere un **massimo di 12 partecipanti**, quindi non perdetevi tempo!
3. **DOPO LA CONFERMA.** Se il viaggio viene confermato, vi chiederemo di inviarci i vostri dati e una copia del documento. Dopo di che, riceverete il contratto e vi chiederemo un acconto del 25% della quota.
4. **PREPARATEVI ALLA PARTENZA.** Un mese prima di partire, vi invieremo un foglio di convocazione con tutte le informazioni utili e i documenti necessari per il viaggio, insieme alla richiesta di saldo.

PRENOTAZIONI APERTE FINO AL 13 NOVEMBRE 2026

**Il gruppo di viaggiatori CTC
vi aspetta alla presentazione online del viaggio**

PRESENTAZIONE VIAGGIO Giovedì 29 ottobre, ore 19:00

Per richiedere il link della presentazione scrivere a
carol.gallo@compagniaditurismoecultura.it

E per restare aggiornati sulle nostre novità visitate i nostri canali social



o scriveteci

info@compagniaditurismoecultura.it